



КЛАДОВЫЕ РОССИИ

ЖИВАЯ ВОДА КАРЕЛИИ



A photograph of a field of purple and yellow pansies growing in a forest. The flowers are in various stages of bloom, some fully open and some as buds. The background is a dense forest of green trees, slightly out of focus. The overall scene is bright and natural.

ИЗ ИСТОРИИ ТУРИЗМА В РОССИИ

ИЗ ИСТОРИИ ТУРИЗМА В РОССИИ

Желание путешествовать, стремление к перемене мест считается врожденным свойством человека. Цели путешествия могут быть самыми разнообразными: деловыми, познавательными, ради поиска приключений, получения сильных ощущений, для отдыха, для отвлечения от монотонности повседневной жизни.

Единообразной периодизации туристского движения в науке не существует, поскольку его история уникальна для каждой страны или культурного сообщества.

Однако систематизация истории туризма необходима, чтобы лучше понять весь комплекс связанных с ним экономических, экологических и общественных явлений, и попытки в этой области продолжаются. Наиболее точно соответствующей тенденциям широкого развития сферы туризма можно считать систематику, согласно которой в туристском движении выделяют следующие периоды:

- ▶ раннеисторический (до середины XIX в.);
- ▶ начальный (с середины XIX в. по 1914 г.);
- ▶ период развития (с 1914 по 1945 гг.);
- ▶ период массового туризма (с 1945 г. и по настоящее время).

РАННЕИСТОРИЧЕСКИЙ (ДО СЕРЕДИНЫ XIX ВЕКА) ПЕРИОД



Прием княгини Ольги византийским императором
Константином Багрянородным.
Миниатюра из Радзивилловской летописи.
Начало XIII в.

В русском государстве первые путешествия диктовались познавательными, торговыми, политическими и религиозными целями. В IX в. княгиня Ольга посетила Византию. По мнению историка С.М. Соловьева, важнейшими причинами, побудившими ее совершить путешествие, были «любопытство посмотреть чудеса образованного мира» и престиж, так как «возвышался тот, кто был в Константинополе». Вместе с христианством на Русь пришла традиция паломничества. Основными местами «зарубежного» паломничества были Палестина, Иерусалим, гора Афон, по русским землям – Сергиев Посад, Оптина пустынь, Коренная пустынь и другие монастыри. В 1468–1474 гг. тверской купец Афанасий Никитин совершил знаменитое «хождение за три моря» – путешествие, предпринятое для расширения рынков сбыта. Он побывал в Персии, Индии, а на обратном пути посетил Сомали, Маскат, Турцию.



Страница из книги Афанасия Никитина
«Хождение за три моря»

НАЧАЛЬНЫЙ (с середины XIX века по 1914 год) ПЕРИОД




Выставка в Москве 1872 г. Павильон общества любителей естествознания, антропологии, этнографии




Крымский горный клуб

В России большое внимание туризму уделяют со второй половины XIX в. В этот период получили широкую известность Общество любителей естествознания, Крымский горный клуб, Кавказское горное общество. В 1885 г. в Петербурге начала свою деятельность первая российская туристическая компания Л. Липсона. С 1899 г. в Москве при Педагогическом обществе заработала комиссия по организации общеобразовательных экскурсий для учащихся. В 1895 г. было создано Ялтинское бюро Крымско-Кавказского горного клуба. Эти учреждения выпускали первые специализированные журналы: «Экскурсионный вестник», «Школьные экскурсии и школьный музей», «Русский экскурсант». В работе туристических организаций принимали участие многие известные ученые, путешественники, писатели, общественные деятели. Среди них Д.Н. Мамин-Сибиряк, Д.И. Менделеев, В.И. Вернадский, Н.М. Пржевальский, К.А. Тимирязев, И.П. Павлов.



1899 г. ОВТ стало издавать первый в России туристский журнал "Русский турист"




1909 г. Первая всероссийская выставка альпинизма. Москва. РГО

НАЧАЛЬНЫЙ (с середины XIX века по 1914 год) ПЕРИОД



Здание музея прикладных знаний. 1880-е годы

Развитие экскурсионной деятельности сопровождалось появлением различных выставок, музеев, исторических и культурных памятников. В 1872 г. в Санкт–Петербурге открылся Политехнический музей, в 1873 г. – Исторический музей, 20 марта 1719 г. по указу Петра I в Карелии был открыт курорт «Марциальные воды». Это послужило началом изучения лечебных свойств минеральных источников и распространения путешествий с целью лечения и оздоровления. Возникли бальнеологические курорты в Старой Руссе, Кашине, под Самарой (Сергиевские Минеральные Воды), Липецком, в Ялте, на Кавказских Минеральных Водах. В XIX в. экскурсии, походы, путешествия стали применяться как способ обучения в школьном, специальном и высшем образовании, а также для сбора научно–географической и краеведческой информации о различных регионах России. Развитие науки, изобретения в области техники, появление железных дорог, пароходов – все это способствовало быстрому распространению как внутренних, так и внешних поездок с различными целями.



Здание Исторического музея. Москва. 1880-е годы



Так выглядел курорт «Марциальные воды» в XVIII веке



Курорт «Сергиевские Минеральные воды» в XIX веке

НАЧАЛЬНЫЙ (с середины XIX века по 1914 год) ПЕРИОД



1914-1917 гг. - "Великая княжна Татьяна Николаевна"




1914-1917 гг. - "Великая княжна Ольга Николаевна"



1912 г. Журнал «Сила и здоровье» писал о Панкратове

В России зарождение организованного туризма относится к началу 1890–х гг.

В курортных местах Крыма и Кавказа стали предлагаться непродолжительные путешествия познавательного характера. С появлением пароходов все большую популярность приобретали путешествия по воде. В 1914 г. были построены два самых больших теплохода того времени: «Великая княжна Ольга Николаевна» и «Великая княжна Татьяна Николаевна». В Крыму и на Кавказе сосредоточились рекреационные виды туризма. В Сочи был открыт комплекс «Кавказская Ривьера», куда входили четыре гостиницы на 360 номеров и концертный зал на 600 мест, лечебный корпус, корты, оборудованный пляж. В крупных городах стали строиться первоклассные гостиницы: в Москве – «Националь» и «Метрополь», в Санкт–Петербурге – «Астория» и «Европейская». Широкую деятельность по развитию туризма вело Российское общество туристов, созданное в 1901 г. на основе Общества велосипедистов – туристов (ОВТ). Члены общества организовывали различные экскурсии (пешие, велосипедные, лыжные, верховые), участвовали в байдарочных и парусных заплывах. Член общества Анисим Панкратов совершил первое кругосветное путешествие на велосипеде, которое длилось более полутора лет.



1899 г. ОВТ стало издавать первый в России туристский журнал "Русский турист"

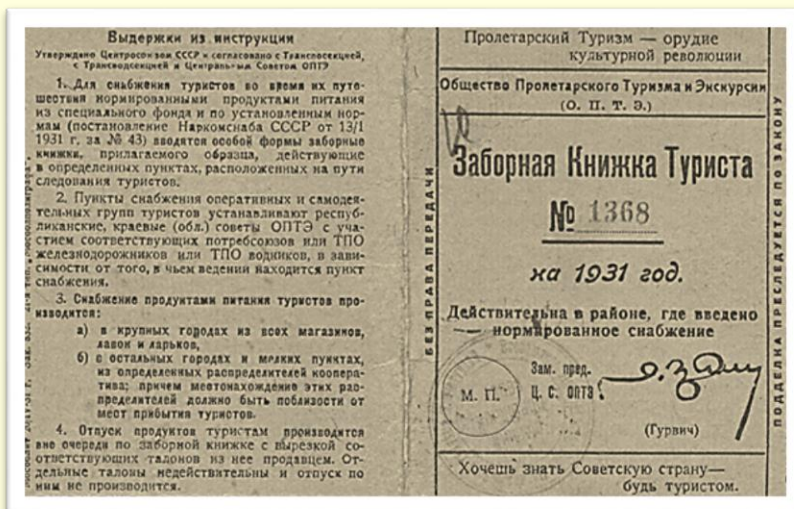


Курорт «Кавказская Ривьера» 1910 г.

ПЕРИОД РАЗВИТИЯ (с 1914 по 1945 гг.)



Экскурсионное бюро в Рассказове. 1931 г.



Первая мировая война прервала международные туристические связи. Однако после ее окончания международный туризм вступил в новый период развития. В 1920-х гг. значительно расширилось географическое пространство иностранного туризма. Так, если до войны большинство туристов направлялись в Италию и Швейцарию, то после ее окончания в сферу туризма оказались вовлечены практически все государства Европы.

В Советской России главной целью туризма было просвещение широких масс населения с помощью экскурсий и путешествий. Наряду с этим формировалась база для элитного отдыха и оздоровления, а также рынок элитного выездного туризма. На развитие туризма в России благоприятное влияние оказала новая экономическая политика (НЭП), введенная в 1922 г. В 1928 г. Российское общество туристов было реорганизовано в Общество пролетарского туризма, а в 1930 г. появилось Всесоюзное добровольное общество пролетарского туризма и экскурсий (ОПТЭ). Особой популярностью пользовались пешеходный и лыжный туризм.



ПЕРИОД РАЗВИТИЯ (с 1914 по 1945 гг.)



Ленинградские альпинисты - члены Общества пролетарского туризма и экскурсий

С. С. С. Р.
Государственное Акционерное Общество
„ИНТУРИСТ“
ПРАВЛЕНИЕ в Москве, Пл. Свердлова, здание б. гост. Метрополь
Отделение в Ленинграде: Ул. Лассаля, 1. Европ. гост. ТЕЛЕФОНЫ: 190-47, 589-16.

Телеграфный адрес:
„ИНТУРИСТ“

**ПОЛНОЕ ОБСЛУЖИВАНИЕ ПАССАЖИРОВ
ОБСЛУЖИВАНИЕ И ПЕРЕВОЗКА БАГАЖА.
ПЕРЕВОЗКА НА КУРОРТЫ.
ГИДЫ И ПЕРЕВОДЧИКИ.
СТРАХОВАНИЕ ПАССАЖИРОВ И БАГАЖА.
ДЕЖУРНЫЙ ТРАНСПОРТ.
ГОСТИНИЦЫ.
ВСЕВОЗМОЖНЫЕ СПРАВКИ И ПОРУЧЕНИЯ.**
Продажа и прием заказов на билеты и купонные книжки по русским и заграничным железнодорожным, водным и воздушным путям сообщения.
**СПАЛЬНЫЕ МЕСТА В СССР И ЗА ГРАНИЦЕЙ.
ЗАГОТОВКА ПАСПОРТОВ И ВИЗ.
ДОСТАВКА БИЛЕТОВ НА ДОМ.**

КОНТОРЫ И ОТДЕЛЕНИЯ ПО СОЮЗУ ССР — ОДЕССА, Пушкинская, 15. ХАРЬКОВ, Пл. Тельмана, 30. КИЕВ, Ул. Воронского, 30. НЕГОРЕЛОЕ, №-во на вокзале. БАКУ, Ул. Фиолетова, 30. ШЕПЕТОВКА, №-во на вокзале. ТЕГЕРАН, Путь ос. Салтане, ул. Стамбула. ЗА ГРАНИЦЕЙ — в Берлине, Лондоне, Париже, Токио, Харбине и Варшаве.

Реклама ГАО «Интурист». 1930 г.

1924 г. ЛЕЧЕБНЫЙ СЕЗОН 1924 г.
ГОСУДАРСТВЕННЫЙ КУРОРТ
„УСОЛБЕ“ КРАТКОЕ
ТУРИЗМ
СТ. АНГАРА

ВАНИ: рассольные, пресные, хвойные, солнечные, световые, паровые.
МАССАЖ, ЭЛЕКТРИЗАЦИЯ И ДРУГИЕ МЕТОДЫ ЛЕЧЕНИЯ применяются при следующих заболеваниях: ревматизм и другие страдания костей и суставов, хронические воспаления, женские болезни, золотуха, базедова болезнь, нервные болезни, кожные.

СЕЗОН: с 1-го июня по 16-е июля и с 20-го июля по 31 августа.
Врачи-специалисты. Консультация профессора. Безкалорийный витаминный бор. Урожайный сад под наблюдением врачей. Оркестр, музыка в парке.

Полный пансион 150 РУБЛЕЙ ЧЕРВОННЫХ. **КУРС ЛЕЧЕНИЯ 30 РУБЛЕЙ ЧЕРВОННЫХ.** в течение 6-ти недель.

Учреждениям, предприятиям, членом профсоюзов и крестьянам **СКИДКА 20%**

СПРАВКИ: в часы занятий в Присутской конторе курорта, улица Ленина, № 15, и в Уезде.

Директор Государства Доктор **В. А. Александров**

Плакат о туризме. 1924 г.

В 1929 г. образовалось Всесоюзное акционерное общество «Интурист», что было связано с началом развития иностранного туризма. Приемом иностранных туристов занималось Всесоюзное акционерное общество «Отель». В его ведении находилось 17 отелей в разных городах страны. До 1941 г. было принято около 100 тыс. иностранных туристов.

В 1939 г. также учредили добровольные альпинистские организации военно-спортивной направленности, из членов которых в годы Великой Отечественной войны формировались специальные отряды. К 1939 г. в СССР была создана курортная индустрия, располагавшая 1 828 санаториями и 1 270 домами отдыха.

ПЕРИОД МАССОВОГО ТУРИЗМА (С 1945 ГОДА И ПО НАСТОЯЩЕЕ ВРЕМЯ)



В послевоенные годы туризм приобрел массовый характер и стал формой досуга не только элиты общества, но и среднего класса, молодежи, учащихся. В СССР, начиная с 1960-х гг., получил распространение туристско-экскурсионный отдых в выходные и праздничные дни, организовывались железнодорожные путешествия. Все виды туристской деятельности осуществлялись при поддержке государства и профсоюзов. В июне 1958 г. было создано Бюро международного молодежного туризма «Спутник», которое занималось вопросами обмена молодежными группами из СССР с другими странами.

Плакаты о туризме

ПЕРИОД МАССОВОГО ТУРИЗМА (С 1945 ГОДА И ПО НАСТОЯЩЕЕ ВРЕМЯ)



В 1980-х гг. международный туризм превратился в важную часть международных экономических связей, приносящую стабильный доход. Изменилась структура туристского спроса, мировой туристский рынок стал более разнообразным.

Увеличилась доля группового туризма, так как стоимость тура устанавливалась ниже за счет скидок за групповое обслуживание, предоставляемых гостиничными предприятиями, и льготных тарифов проживания.

Последнее десятилетие XX в. стало периодом высоких технологий в мировой индустрии туризма, развития крупных транснациональных корпораций, гостиничных цепей и предприятий питания в странах с благоприятной для развития туризма обстановкой. В российском туризме происходит переход от административных регулирований к рыночным отношениям, меняется характер спроса в связи с появлением новых видов туристских услуг, возникает множество малых и средних туристских предприятий, растут средние показатели выездного туризма





МЕДИЦИНСКИЙ ТУРИЗМ

МЕДИЦИНСКИЙ ТУРИЗМ

Туризм – сложный феномен общественной жизни, выступающий в разнообразных формах туристской деятельности различной функциональной направленности: рекреационной, оздоровительной, познавательной, спортивно–оздоровительной, приключенческой, ностальгической, религиозной и других. Все выше названные виды туристской деятельности обладают, на наш взгляд, огромным потенциалом.

Медицинский туризм – термин, обозначающий практику предоставления медицинских услуг за пределами страны проживания, совмещение отдыха с получением высококвалифицированной медицинской помощи.


По тому, какие цели преследует турист, медицинский туризм делится на три вида:

- Оздоровительный
- Диагностический
- Лечебный

Медицинский туризм охватывает и такое направление, как нетрадиционная медицина, которая иногда оказывается гораздо эффективнее традиционной.

Следует заметить, что эта отрасль туристического бизнеса в России находится лишь на стадии развития. Однако наблюдатели в настоящий момент отмечают, что в последнее время большинство российских туристических компаний заинтересовались данной областью туризма, считая её перспективной. И на самом деле, обширная территория России со множеством замечательных курортных зон представляет немало возможностей для отдыха и лечения не только её граждан, но и гостей из-за рубежа.

ОЗДОРОВИТЕЛЬНЫЙ ТУРИЗМ



Эскулап (Aesculapius), в древнеримской мифологии
бог-врачеватель

Оздоровительный туризм — самое массовое и популярное направление медицинского туризма, он существует с античных времен. Уже древние греки, чтобы поправить своё здоровье, отправлялись в святилище бога-врачевателя Асклепия в Эпидавре — там были гостиницы, бани, палестры (школы гимнастики). Развалины сооружений для лечения минеральными водами времен Римской империи сохранились в районах многих известных европейских курортов. Курортология как основа оздоровительного туризма начала активно развиваться в Европе, начиная с XII в.

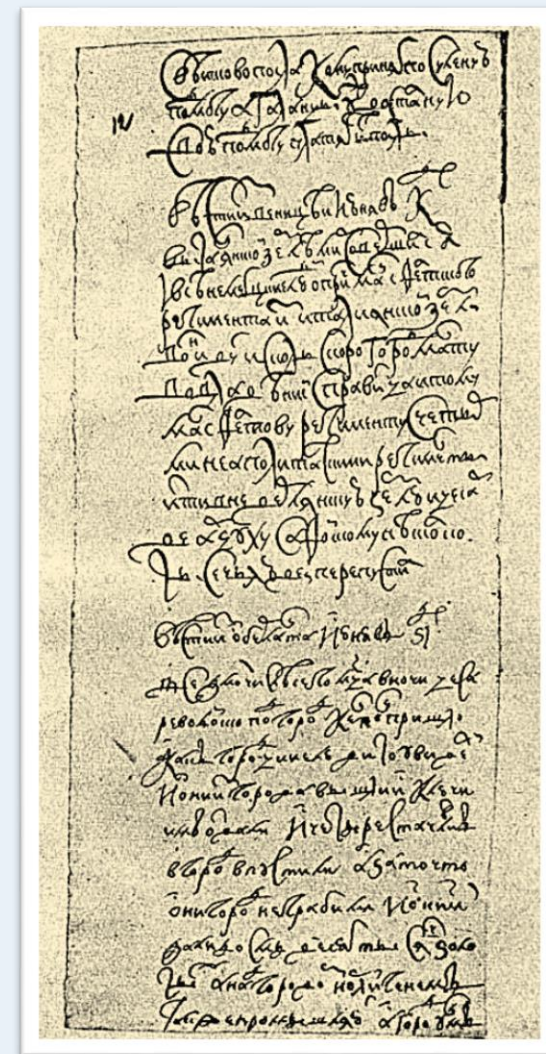
В мире возникла целая курортная индустрия, охватывающая практически все страны и континенты. На базе традиционных климатических, бальнеологических и грязевых курортов появились новые формы оздоровления — SPA, wellness, fitness.

Наибольшее распространение и популярность получили курорты, предлагающие несколько лечебно-оздоровительных факторов, особенно SPA-курорты или SPA-отели. Последние могут находиться не только в курортных зонах, но и в крупных мегаполисах, и также предоставлять услуги по оздоровлению и релаксации.

На многих курортах задействованы wellness-программы (оздоровительные, антистрессовые, косметологические), которые подойдут и абсолютно здоровым людям.

ИСТОРИЯ ОЗДОРОВИТЕЛЬНОГО ТУРИЗМА В РОССИИ

В России знали о европейских курортах уже в допетровскую эпоху. Одним из первых источников информации о целебных «колодезях» в Западной Европе была газета «Вестник-Куранты». Дьяк Андрей Винниус из иностранных (в основном немецких) газет время от времени помещал в «Курантах» информацию о чудесных излечениях с помощью минеральных вод. В 1646 году здесь приводятся сведения «о дивном исцелительном колодезе, которой не в давнем времени Божьей милостию объявился и с того колодезя уж много сот человек всяких разных исцелилось», далее следует «печатная роспись людей, излеченных от болезней в Хорнхаузене». В 1683 году газета сообщала об открытии в Швеции «целебного колодца с кислой водою». Поездки русских на подобные лечения в конце XVII века были единичными. Европейские монархи уже в XVII столетии стали покровительствовать курортам и целебным источникам. Генрих IV в 1603 году назначил специальных инспекторов лечебных вод. Парижская Академия наук в 1670-е годы поручила своим членам Дюкло и Бурдешеню исследовать все источники Франции. Карл Великий сделал Ахен своей любимой резиденцией. Курорты развивались и как ремесленные центры. Тот же Карлсбад был известен производством стрелкового оружия, которое охотно раскупали отдыхающие. В Пирмонте процветало производство лаковых изделий. Курорты охотно посещали и брали (понимая их значение для казны) под свое покровительство могущественные правители западных государств.




Первый лист «Вестей» за 1631 г.

ИСТОРИЯ ОЗДОРОВИТЕЛЬНОГО ТУРИЗМА В РОССИИ



Царь Петр на стрельбище в Карлсбаде. 1711 г.



Памятник Петру I в Карловых Варах

Культура развлечений на европейских водах особенно быстро развивалась с XVIII столетия, складывались местные традиции курортного отдыха. С начала XVIII века на курортах строятся специальные залы и здания для посещения спектаклей, проведения ассамблей. В теплом климате возможны были и различные виды «моциона»: прогулки среди живописных гор и холмов, поездки верхом, купания.

Считается, что Петр I впервые познакомился с минеральными водами Европы во время поездки Великого посольства в 1696-1698 гг.

Петр I посещал знаменитые европейские бальнеологические курорты: в 1712 году Карлсбад (Карловы Вары), в 1716 – Пирмонт (Бад-Пирмонт) в Саксонии, в 1717 – Спа в Бельгии и Ахен (земля Северный Рейн–Вестфалия, Германия). Одновременно царь приказал искать лечебные источники в России.



Центральная площадь Спа. XVII век



Павильон Петра Великого. Спа, Бельгия

КУРОРТЫ С ЖИВОЙ ВОДОЙ В РОССИИ



Курорт Марциальные Воды

➤ **Курорт Марциальные Воды** Бальнеологический и грязевой курорт, расположенный в республике Карелия. Он был основан Петром I в 1719 году, когда в районе Кончезеро был обнаружен родник с лечебной водой. Царь любил бывать на курорте, по его указанию у родника был выстроен деревянный дворец, и само поселение получило свое первое название – Дворцы. В Марциальные воды курорт переименовали в 1965 году. Воды курорта уникальны, в них содержится рекордное количество железа (до 100 мг/дм³). Посещение Марциальных вод рекомендуется людям с заболеваниями крови, анемией, заболеваниями органов кровообращения, движения, нервной системы.

➤ **Сестрорецк** расположен на юге Карельского перешейка. Впервые поселение на этом месте было упомянуто в шведских хрониках 1643 года. Город на этом месте основали только в 1714 году. Минеральные воды и лечебные грязи этих мест были открыты значительно позже. В 1900 году открылся Сестрорецкий курорт, который специализировался на лечении заболеваний органов кровообращения, пищеварения, движения и нервной системы. Минеральные воды курорта преимущественно хлоридные натриевые, они используются для питья и ванн. «Гиттиевые глины» Сестрорецка используют для примочек и ванночек. Также на курорте практикуется климатолечение.




Сестрорецк



Пятигорск

➤ **Пятигорск** Целебные свойства пятигорских вод были известны с древности, но первое письменное упоминание датируется лишь 1334 годом. Официальная история Пятигорска как города-курорта начинается в 1803 году. Тогда был подписан Рескрипт Александра I «*О признании государственного значения Кавказских Минеральных Вод и необходимости их устройства*». Местные легенды гласят, что минеральные воды – это кровь красавицы Машуки, которая пала в поединке между царем Эльбрусом и князем Бештау. Пятигорское месторождение очень богато: углекислые, кремнистые воды используются для лечебного питья, а углекисло-сероводородные кремнистые – для наружного лечения.

КУРОРТЫ С ЦЕЛЕБНОЙ ВОДОЙ В РОССИИ



Железноводск

- История **Железноводска** началась в XIX веке, когда известный врач Ф.П. Гааз обнаружил на склоне горы Железной 2 минеральных источника. В 1820 году здесь побывал Пушкин, а еще спустя несколько лет маленький город превратился в здравницу. В 1850-х в город прибыл первый омнибус с пассажирами и почтой. На сегодняшний день в городе открыто около 20 санаториев, которые посещают более 80 тысяч человек в год. Воды Железноводска уникальны. Это единственные в России кальциевые воды с высокой температурой. В основном они используются для питьевого лечения и для наружных процедур. С 1866 года для лечения также используется сульфидная иловая грязь Тамбуканского озера и Лысогорских озёр.

- **Курорт Старая Русса** находится в Новгородской области. Его уникальная черта – огромные объемы подземных минеральных вод, которые позволили не только обеспечивать весь курорт лечебными водами, но и наполнить бассейн, а также устроить 10-метровый фонтан в центре курортного парка. В Старой Руссе преобладают бромные хлоридные натриевые воды, идеальные для наружного применения. Также на курорте проводят лечение грязями, запасы которых крайне малы. Главные показания к лечению - заболевания органов движения, нервной системы, органов пищеварения и гинекологические.




Старая Русса



Ессентуки

- **Ессентуки** – еще один город-курорт общероссийского масштаба. Найденные здесь в 1811 году минеральные воды сначала не заинтересовали врачей, и лишь в 1823 году началась история города-здравницы. В 1951 году минеральные воды «Ессентуки» стали торговой маркой, которая пользуется спросом и сегодня. Происхождение названия Ессентуки до сих пор точно не известно. Местные жители связывают его с легендой о выздоровлении сына горского князя. После купания в источнике мальчик стал здоров, а его голову покрыли кудри. Восторженная мать назвала источник «эссентюк» или живой волос. Курорт Ессентуки специализируется на лечении болезней желудочно-кишечного тракта, печени и обмена веществ. Местные углекислые хлоридно-гидрокарбонатные натриевые воды подходят как для питья, так и для ванн и орошений.

КУРОРТЫ С ЦЕЛЕБНОЙ ВОДОЙ В РОССИИ



Курорт Сергиевские Минеральные Воды

➤ **Курорт Сергиевские Минеральные Воды** располагается в Самарской области. Местные воды - маломинерализованные гидрокарбонатно-сульфатные магниевые-кальциевые воды со средней концентрацией сероводорода. Аналогов их в России нет. Первый санаторий на Серноводской возвышенности был основан в 1833 году, хотя впервые о лечебных свойствах этих вод заговорили еще в 1717 году. На курорте успешно лечат заболевания органов движения, нервной системы, органов кровообращения, кожи, гинекологические заболевания и повреждения позвоночника. Запасы воды курорта значительно превышают ежегодный расход, поэтому у Сергиевских Минеральных Вод есть огромный потенциал к развитию.

➤ **Кисловодск** – знаменитый город-курорт, где в свое время гостили Лермонтов, Толстой, Пушкин. Легенда гласит, что первый источник появился в долине, когда путник решил отплатить гостеприимному хозяину, отдавшему ему последнюю воду, которая нашлась в его доме. Впервые источники Кисловодска исследовали в конце XVIII века. Уже в 1812 году была построена первая купальня на 3 ванны, а в 1822 году возвели роскошную ресторацию с колоннадой и лестницей, которая вела к источнику. Кисловодское месторождение представлено углекислыми маломинерализованными водами или Кисловодскими нарзанами. Эта вода может использоваться как для питья, так и для принятия ванн.



Кисловодск



Курорт Синегорск

➤ **Синегорск** – основной курорт в Сахалинской области, где для лечения используются минеральные воды (синегорская углекислая мышьяковистая минеральная вода). Не менее эффективно применяется грязелечение, для которого используется иловая лечебная сульфидная грязь с залива Изменчивого. Впервые целебные свойства воды были обнаружены японцами в прошлом веке, они же оборудовали первые каптажи. Синегорские источники используют как для дозированного питьевого лечения анемии, болезней органов пищеварения, обмена веществ, эндокринной системы, так и для наружных бальнеопроцедур при лечении болезней нервной системы, костно-мышечной системы и заболеваний кожи.

КУРОРТЫ С ЦЕЛЕБНОЙ ВОДОЙ В РОССИИ



Мацестинский курорт

- **Мацестинский курорт** – крупнейший в России бальнеологический курорт, расположившийся рядом с городом Сочи. Основан курорт был в 1902 году на целебных сероводородных источниках. Историки предполагают, что слово «мацеста» возникло от адыгского «мэшіост», в переводе «обжигающая вода». Позже появилась легенда о красавице Мацесте, которая ушла под землю, не стерпев клеветы родной сестры. На том месте, спустя поколение, забил живительный источник. Вода Мацестинского курорта способствует заживлению ран, лечению простудных заболеваний, болезней костей и улучшению кровотока.



Рай-Семёновское. Усадебный дом купца Хутарева

- **Московский бассейн подземных вод** питает не один десяток водолечебниц по всей Москве и Московской области. Первая из них была открыта в 1803 году гофмаршалом А.П. Нащокиным в его собственной усадьбе Рай-Семеновское недалеко от Серпухова. Слабоминерализованные воды залегают на глубине от 335 до 520 м, по составу преимущественно сульфатные и сульфатно-хлоридные натриевые, но на большей глубине располагаются хлоридные натриевые рассолы высокой концентрации, нередко с высоким содержанием брома. В середине XX века минеральную воду «московского моря» можно было попробовать в центре Москвы - в питьевой галерее НИИ курортологии. Она помогала при подагре, болезнях почек и органов пищеварения. На сегодняшний день минеральная вода московского бассейна питает здравницы и санатории Москвы, Подмосковья, а также Владимирской, Ивановской, Новгородской, Рязанской, Ярославской областей.



НИИ курортологии. Москва


КУРОРТЫ С ЦЕЛЕБНОЙ ВОДОЙ В РОССИИ



Озеро Эльтон

- **Озеро Эльтон** – соленое озеро в Волгоградской области. Его минерализация в 1,5 раз сильнее, чем у Мертвого моря. Санаторий на берегу озера Эльтон (от монгольского «Алтын-Нор» — золотое дно) был построен в 1910 году. Несмотря на то, что основной базой санатория являются иловая сульфидная грязь и рапа озера, рядом с санаторием расположен хлоридно-сульфатный натриевый источник, химический состав которого аналогичен составу «Ессентуки-17». В санатории лечат болезни периферической нервной системы, органов движения и опоры, пищеварения и гинекологии.

- **Курорт Увильды** расположен в Челябинской области на берегу одноименного озера. Одна из особенностей озера Увильды – удивительно чистая вода, его название переводится с башкирского как «голубая чаша». Бальнеологический курорт Увильды специализируется на лечении гинекологических, урологических, кожных, сердечно-сосудистых, неврологических заболеваний. Радоновые воды Увильды - лучшие по эффективности в России. Они поступают в санаторий из естественного подземного источника глубиной более 160 метров.



Озеро Увильды



Источники Хакусы

- **Курорт Хакусы** – курорт на северо-восточном берегу Озера Байкал. Основан он был только в 1953 году, хотя сами горячие источники, составляющие его базу, известны уже очень давно. Об этом говорит название места - название «Хакусы» происходит от эвенкийского слова, означающего «жара», «горячий». Воды в источниках слабо минерализованы и походят по своему составу на источники Пятигорска. Минеральная вода подходит как для ванн, так и для внутреннего применения. Основными показаниями для лечения являются кожные заболевания, хронические гинекологические заболевания, болезни эндокринной системы, суставов и опорно-двигательного аппарата. Водолечебница в Хакусах небольшая – рассчитана всего на 50 мест.

КУРОРТЫ С ЦЕЛЕБНОЙ ВОДОЙ В РОССИИ



Курорт Усть-Качка

- **Курорт Усть-Качка** расположен в Пермском крае и является Крупнейшим в Европе водолечебным курортом. В 1935 году нефтеразведочная скважина, заложенная у Усть-Качки дала не нефть, а сероводородную минеральную воду. На месте скважины был заложен санаторий. Курорт Усть-Качка уникален – здесь представлены сразу три вида минеральных вод. Сероводородная вода лечит болезни суставов, нервные, гинекологические и кожные заболевания. Йодобромная вода успокаивает нервную систему и лечит бессонницу. Питьевая лечебно-столовая вода «Усть-Качкинская» применяется для лечение пищеварительной системы, эндокринной системы, нарушения обмена веществ, болезней мочеполовой системы.

- **Курорт Горячий Ключ** – один из старейших бальнеологических курортов Кавказа. Поселок был основан в 1864 году, а до этого на его месте располагалось адыгское поселение Псыфаб (с адыгского – «горячая вода»). На курорте представлены несколько видов минеральных вод. Термальные сульфидные хлоридно-гидрокарбонатные натриевые воды (60 С°) используют для ванн, они лечат заболевания опорно-двигательного аппарата, периферической нервной системы и гинекологические болезни. Псекупские минеральные воды пьют для лечения болезней органов пищеварения. По свойствам они близки к Эссентукам, но, в отличие от них, содержат не углекислый газ, а сероводород.




Курорт Горячий Ключ



Озеро Шира

- **Озеро Шира** располагается в республике Хакасия. Вода озера соленая и высоко минерализованная. Ее используют для купаний и прочих водных процедур, также для лечения используют грязь озера. Впервые об озере Шира заговорили в XIX веке. Исследования лечебных свойств воды шли медленно, пока к началу XX века на берегу озера не возникло несколько курортов. Степной климат, целебные грязи, минеральные питьевые и соленые воды делают озеро Шира уникальным комплексом Южной Сибири. Здесь лечат болезни органов пищеварения, эндокринной системы, органов дыхания, болезни мочеполовой сферы, заболевания костно-мышечной системы, нервной системы.

КУРОРТЫ С ЦЕЛЕБНОЙ ВОДОЙ В РОССИИ



Минеральный источник села Ундоры

- **Минеральный источник села Ундоры** был найден сравнительно недавно – в 1987 году. Его воды – единственный в России аналог знаменитой минеральной воды «Нафтуся» (украинский курорт Трускавец). Вода Ундорского источника слабоминерализованная, с высоким содержанием органических веществ. Она особо полезна при лечении мочеполовой системы, болезней эндокринной системы, расстройства питания и нарушения обмена веществ. Около села расположен завод минеральной воды «Волжанка».

- **Курорт Талая** – единственный российский термальный курорт, находящийся за полярным кругом. Первое упоминание поселка и лечебной воды относится к 1868 году. Главная достопримечательность курорта Талая - кремниевый термальный минеральный источник, вода которого используется для лечения заболеваний системы кровообращения, костно-мышечной системы, нервной системы, болезней мочеполовой сферы, болезней кожи. Вода из этого источника разливается в бутылки и газуется, не теряя при этом лечебных качеств.



Курорт Талая



Курорт Белокуриха

- **Белокуриха** – это город-курорт федерального значения, расположившийся в Алтайском крае. Здесь лечат заболевания системы кровообращения, нервной системы, костно-мышечной системы, органов пищеварения, эндокринной и мочеполовой системы. Гидроминеральной базой курорта являются термальные радоновые воды, маломинерализованные, но с повышенным содержанием кремне-кислоты. Белокуриха стала курортным поселком в 1920-х годах, к 1930-му на территории городка была создана инфраструктура для полноценного лечения и отдыха. В Белокурихе отдыхали члены правительства и такие знаменитые писатели как Паустовский. На сегодняшний день в Белокурихе лечат не только водами. Здесь практикуется грязелечение, лечение климатом, а с 2010 года в Белокурихе был открыт горнолыжный курорт.



**ПЕРВЫЙ
РОССИЙСКИЙ КУРОРТ
«МАРЦИАЛЬНЫЕ ВОДЫ»**

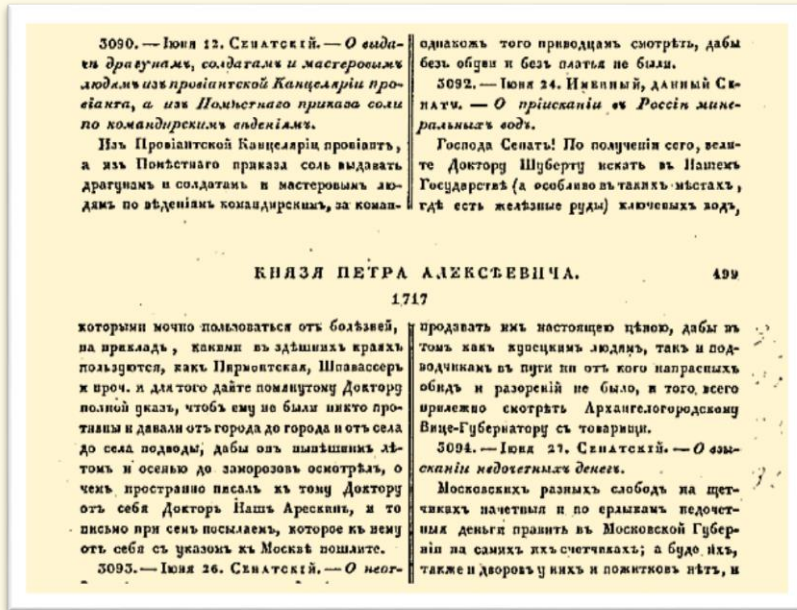
ИСТОРИЯ КУРОРТА «МАРЦИАЛЬНЫЕ ВОДЫ»



А.П. Антропов (1716-1795) Портрет Петра I

Курортное дело в России начинает развиваться только в петровскую эпоху. В то время лечение с помощью минеральных вод считалось одним из самых передовых методов. Но лечились россияне на курортах Западной Европы. Сам Петр неоднократно посещал Карлсбад, Спа, Пирмонт. Не удивительно, что Петр, понимая выгоды курортного дела, организует поиск целебных вод в России.

ИСТОРИЯ КУРОРТА «МАРЦИАЛЬНЫЕ ВОДЫ»



Высочайший именной указ от 24 июня 1717 года, данный Правительствующему Сенату, «О приискании в России минеральных вод» // Полное собрание законов Российской империи с 1649 года. Том V (1713–1719). – СПб.: Типография II Отделения С.Е.И.В. Канцелярии, 1830. – С. 498-499)


Доктор Шуберт: Шобер, Готлиб (Schober Gottlieb) — лейб-медик при Петре Великом.

Доктор Наш Арескин: Роберт Карлович Арескин (Эрскин) (англ. Robert Erskine) — лейб-медик Петра Великого, доктор медицины и философии Оксфордского университета.

3092 Июня 24 Именнѣй, данный Сенату. – О приисканіи въ Россіи минеральныхъ водъ Господа Сенатѣ! По полученіи сего, велите Доктору Шуберту искать въ Нашемъ Государствѣ (а особливо въ такихъ мѣстахъ гдѣ есть желѣзные руды), ключевыхъ водъ которыми можно пользоваться отъ болѣзней, на прикладъ, какими въ здѣшнихъ краяхъ пользуются какъ Пирмонтская, Шнавассеръ и проч. и для того дайте помянутому Доктору полной указъ, чтобъ ему не были никто противны и давали отъ города до города и отъ села до села подводы, дабы онъ нынѣшнимъ лѣтомъ и осенью до заморозовъ осмотрѣлъ, о чемъ пространно писалъ къ тому Доктору отъ себя Докторъ Нашъ Арескинъ, и то письмо при семъ посылаемъ которое къ нему отъ себя съ указомъ къ Москвѣ пошлите.

3092. июня 24. Именнѣй, данный Сенату. – о приискании в России минеральных вод Господа Сенат! По получении сего, велите Доктору Шуберту искать в Нашем Государстве (а особенно в таких местах, где есть железные руды) ключевых вод, которыми можно пользоваться от болезней, на приклад, какими в здешних краях пользуются, как Пирмонтская, Шнавассер и проч. и для того дайте помянутому Доктору полный указ, чтобы ему не были никто противны и давали от города до города и от села и до села подводы, дабы он нынешним летом и осенью до заморозков осмотрел, о чем пространно писал к тому Доктору от себя Наш Доктор Арескин, и то письмо при сем присылаем, которое к нему от себя с указом к Москве пошлите.

КУРОРТ «МАРЦИАЛЬНЫЕ ВОДЫ»



В Марциальных Водах сохранилась деревянная церковь апостола Петра, построенная в 1721 г. при Петре I, возможно, даже по его проекту и чертежам. В церкви сохранился иконостас начала XVIII века, украшенный деревянной резьбой, две чугунные печи, подсвечники из царской мастерской и другие ценные артефакты. Сам Петр I четырежды побывал на Марциальных водах - в 1719, 1720, 1722 и 1724 годах. В середине XVIII века императрица Елизавета Петровна пожелала возродить курорт. Но эти попытки не увенчались успехом, в 1772 г. царский дворец, уже полуразрушенный, снесли. В феврале 1964 г. здесь был открыт всесоюзный санаторий «Марциальные воды». В поселке Марциальные Воды находится музей, в стенах которого находится экспозиция, посвященная истории создания первого курорта в России


ИСТОРИЯ КУРОРТА «МАРЦИАЛЬНЫЕ ВОДЫ»

В 1714 году в 9 верстах от Кончезерского медеплавильного завода молотовой работник Иван Ребоев обнаружил целебный ключ. Ребоев следил за вывозом руды с Рав-болота. Чувствовал себя плохо, «скорбел многие годы сердечной болезнию». После трехдневного употребления воды из источника у болота почувствовал облегчение.

Иван устно доложил о находке начальству - управляющему Кончезерского чугуноплавильного завода Циммерману, а тот - тогдашнему коменданту Олонецких железоделательных заводов Георгу Вильгельму де Геннину (Georg Wilhelm de Hennin, 11 (21) октября 1665 г. - 12 апреля 1750 г.), назначенному на этот пост в декабре 1713 года. Донесение Ребоева управляющему заводом и стало предвестником появления курорта в российской глубинке.



Б.Н. Поморцев Борис Николаевич (род. 1932)
Иван Ребоев у открытого им источника

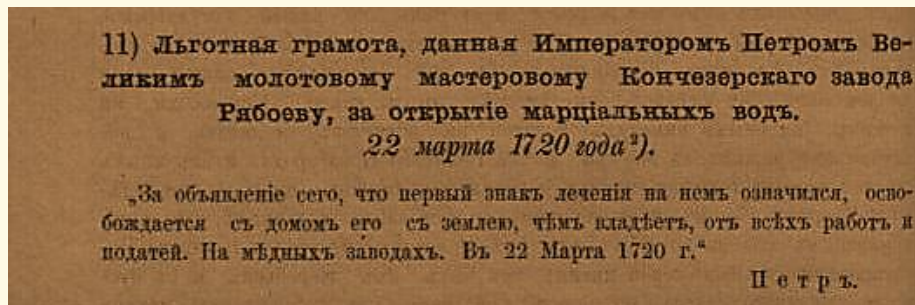


Неизвестный автор
Портрет Виллима де Геннина.
Гравюра XIX века

ИСТОРИЯ КУРОРТА «МАРЦИАЛЬНЫЕ ВОДЫ»



Плита об открытии источника




Олонецкий сборник: Материалы для истории, географии, статистики и этнографии Олонецкого края 1894 года

Вильям Иванович, немец или голландец по происхождению, бывший другом и соратником Петра, замечательным специалистом в области горного дела и металлургического производства, зная об указе царя Петра I по поиску целебных вод, зафиксировал рассказ Ребоева на бумаге и передал сообщение адмиралу Фёдору Апраксину в столицу.

Кстати, долгие годы считалось, что именно Геннин открыл минеральные источники, поскольку именно его фамилия упоминалась во всех документах. Кроме того, именно Геннин был награжден царским портретом в бриллиантовой оправе ценою в 600 рублей «за прииск целебных вод».

Позже в архивах были обнаружена челобитная, которую Иван Ребоев в 1720 году передал царю во время его очередного приезда на воды. Поскольку Ребоев был неграмотным, челобитную составил по его просьбе Петр Кондратьев. В ней было написано, что именно Ребоев открыл родник, который его излечил, что именно он рассказал о находке плавильщику медных заводов Мартину Михайловичу Циммерману, а он уже сообщил об этом Геннину. За это Иван был награждён тремя рублями и обельной грамотой, освобождавшей его потомственно от всех подневольных работ податей.

ИСТОРИЯ КУРОРТА «МАРЦИАЛЬНЫЕ ВОДЫ»




Петр I на Кончезерском заводе. К. Л. Буторов (1922-1997),
И.А. Ефремов (1918-1978)



Кончезерский чугуноплавильный завод (современная фотография)

Мартин Циммерман (Wolf Martin Zimmermann), саксонец из города Фрейберга, мастер плавильного серебряного и медного дела. В Карелию он прибыл летом 1702 года как 27-летний член экспедиции, выбиравшей для строительства нового железодельательного завода устье реки Лососинки на Онежском озере. В 1706 году руководством Циммермана началось строительство Кончезерского медеплавильного завода, куда в 1709 году пришел работать Иван Ребоев.

В 1723-1724 годах Циммерман совместно с капитаном Берглином руководил строительством Егошихинского медеплавильного завода, вокруг которого был образован город Пермь. Затем он вернулся на Олонецкие заводы, в 1735 году возглавил их. Мастер еще при жизни Петра I неоднократно подавал прошения об отставке по возрасту, но император высоко ценил его мастерство и вместо отставки каждый раз повышал ему жалование. Вольф Мартин Циммерман скончался на Кончезерском заводе в феврале 1739 года.



Петръ Великій куётъ желѣзо на Петровскомъ заводѣ.
(Съ рисунка 1730-х годов)

ИСТОРИЯ КУРОРТА «МАРЦИАЛЬНЫЕ ВОДЫ»



Лаврентий Лаврентьевич Блюментрост
нем. Laurentius Blumentrost
Гравюра по литографии П. А. Андреева. 1837 г.

На территории нынешнего Кондопожского района, в 54 км к северу от Петрозаводска, были открыты минеральные железистые воды с высокой концентрации активного (двухвалентного) железа, количество которого было значительно больше, чем в заграничных источниках. И вскоре там появился первый российский курорт, который назвали «Марциальные воды», в честь бога войны Марса, в переводе с латыни «марциале» обозначает «железистая».

Первым исследователем целебных вод стал Лаврентий Лаврентьевич Блюментрост, в недалеком будущем первый президент Российской Академии наук. В декабре 1717 года Блюментрост направляется в олонецкие земли для изучения найденных там минеральных вод. Он провел химическое исследование кончезерского источника. Затем хирург военного госпиталя столицы Антоний Равинель (Равелин) в начале 1718 года провел испытания на группе больных солдат Олонецкого батальона. В столицу полетела депеша: *«Результаты лечения действенные, вода для лечения царя – годна полезна».*

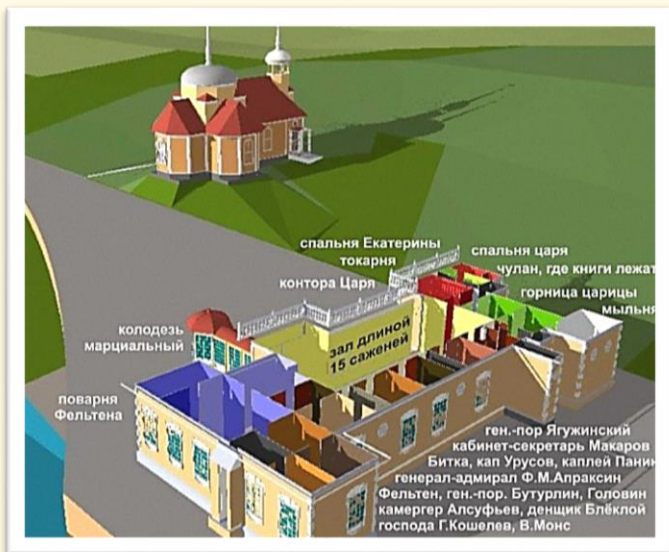
В начале 1718 года император, получив результаты исследований Равинеля, приказал строить близ источника курорт, намереваясь отправиться на лечение в феврале 1718 года.

ИСТОРИЯ КУРОРТА «МАРЦИАЛЬНЫЕ ВОДЫ»


По приказу Геннина прямо на болоте недалеко от источника спешно строится деревянный дворец для императора. Работы по строительству Главного дворца были выполнены менее чем за месяц. Этот дворец был простым П-образным одноэтажным зданием с павильоном и множеством комнат для приближенных. Перед главным фасадом находился тот самый источник. Чтобы во время приема воды не выходить из помещения, шатер над источником соединили с дворцом крытой галереей.

Петр I приезжает на курорт только в 1719 году. Его первый курс лечения продлился с 28 января по 16 февраля. Царя всегда сопровождала Екатерина Алексеевна. Большой свиты Петр не любил, поэтому на воды отправлялось общество наиболее близких ему людей.

Позже были также построены дворец для императрицы, дома для персонала и пациентов и мастерские для государя. Поселение получило название - Дворцы.



План помещений (камор) Главного дворца, выполненный Георгом Вильгельмом де Генниным (современная реконструкция)



Голенищев Иван Григорьевич. Схема курорта при Петре I

ИСТОРИЯ КУРОРТА «МАРЦИАЛЬНЫЕ ВОДЫ»



Б.Р. Акбулатов (род. 1949)
Царь Петр в Марциальных водах

После первой поездки государя на Марциальные воды 20 марта 1719 года были изданы специальные правила лечения: *«Объявление о лечительных водах, сысканных на Олонце, а от каких болезней, и как при том употреблении поступать, тому дохтурское определение. Также и указ Его Царского Величества на оные дохтурские правила»*. Это был первый документ, подтвержденный царским указом об Олонецких минеральных водах, поэтому считается, что 20 марта 1719 года — дата рождения курорта. Царь стремился как можно шире рекламировать лечение на водах. В газете «Ведомости» появляются сообщения о первых курортниках. Сам Петр I приезжал на олонецкие воды четыре раза. Второй раз — в марте 1720 года, затем в 1722 году — это был самый продолжительный курс лечения с 15 февраля по 26 марта. В последний раз в 1724 году Петр приехал на курорт 23 февраля и пробыл до 15 марта. Видимо, целебные свойства карельских источников, действительно, приносили облегчение Петру.

АРХИТЕКТУРНЫЙ ПАМЯТНИК – ЦЕРКОВЬ СВЯТОГО АПОСТОЛА ПЕТРА

Единственный архитектурный памятник, сохранившийся от петровских времен, – церковь Святого апостола Петра. Эта церковь была возведена при Петре I, мало того, по его проекту и чертежам. Место для нее тоже определил сам император. Храм было построен в 1721 году, освящен в 1722 году и приписан к Кончезерскому заводу. За триста лет внешний вид церкви почти не изменился.



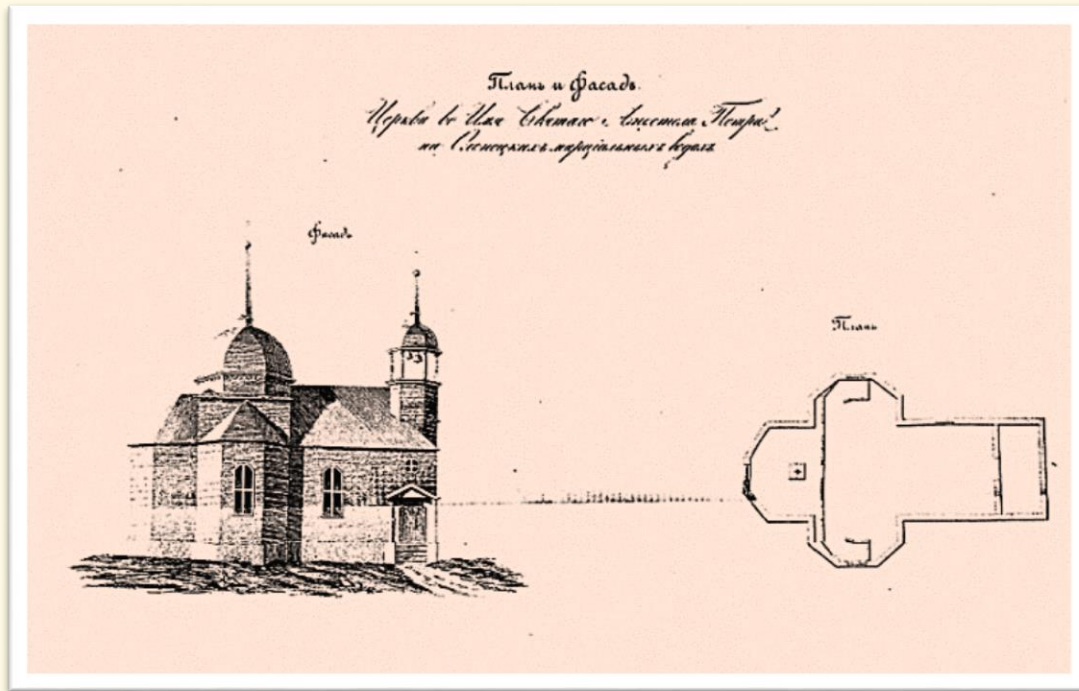
М. Рашевский. Старинная церковь близ Марциальных вод в Олонецкой губернии (гравюра по фотографии Пекарского, XIX век)



Церковь. Фото 2016 г.

АРХИТЕКТУРНЫЙ ПАМЯТНИК – ЦЕРКОВЬ СВЯТОГО АПОСТОЛА ПЕТРА

Церковь рублена из соснового бруса и представляет собой интерпретацию лютеранского храма, поскольку имеет в плане форму креста. Сам император выточил для церкви на токарном станке деревянные подсвечники из карельской березы, окрашенные под камень, и паникадило, которое находится сейчас в Эрмитаже, как и покрывало с алтарного стола, вышитое лично Екатериной I.



План и фасад Церкви во имя святого апостола Петра на Олонецких Марциальных водах. 1780 г. Рисунок взят из Памятной книжки Олонецкой губернии (1858 г.)



Голенищев Иван Григорьевич. Петр I в столярной мастерской. 1940-е гг. Музей истории Марциальных вод

АРХИТЕКТУРНЫЙ ПАМЯТНИК – ЦЕРКОВЬ СВЯТОГО АПОСТОЛА ПЕТРА



Иконостас церкви во имя святого апостола Петра



Херувимы на иконостасе церкви с лицами вельмож при дворе императора Петра I

В церкви двухъярусный иконостас начала XVIII века, образа Спасение на водах, Пресвятой Богородицы «Всех скорбящих Радость», апостола Петра, чудотворца Николая, Иоанна Златоуста и Александра Невского были написаны еще при Петре I. Верхний ярус иконостаса занимают сцены Страстей в круглых картушах. Иконы написаны частью в традиционной манере, частью в духе новой живописи петровского времени, в стиле барокко.

Иконостас украшен также деревянной резьбой и объемными головками херувимов в верхней части. С этими херувимами связана легенда. Некоторые придворные Петра ленились приезжать на курорт, мол, далеко - 950 верст от Москвы, и под разными предлогами избегали приглашения императора. Разозлившись, Петр велел придать лицам деревянных ангелочков черты этих ленивых придворных.

АРХИТЕКТУРНЫЙ ПАМЯТНИК – ЦЕРКОВЬ СВЯТОГО АПОСТОЛА ПЕТРА



Петров день. 2016 г.

Предметы церковной утвари были привезены из Александро-Свирского монастыря. Для отопления церкви справа и слева от иконостаса были установлены две чугунные печи в виде ваз, отлитые на петровских заводах и сохранившиеся до сих пор.


Церковь несколько раз перебирали и реставрировали, укрепляли фундамент. В 1986-1987 годах были проведены капитальные реставрационные работы. В наше время церковь вместе с музеем истории курорта являются филиалом Карельского краеведческого музея. Но раз в год – на Петров день - в церкви все же проводится праздничное богослужение.

Еще одно уникальное место, где можно не только загадать желание, но и набраться сил и здоровья, – это Петровская сосна.


Огромное дерево, которому, как утверждают историки, 250 лет, растет недалеко от Церкви Апостола Петра, в том месте, где когда-то стоял дворец Екатерины. И ведет к этому дереву незаметная тропинка среди высокой травы. Сосна, ствол которой невозможно обхватить одному человеку, возвышается над остальными деревьями.



Печь в церкви во имя святого апостола Петра



Подсвечники для церкви, изготовленные Петром I.



ИСТОРИЯ КУРОРТА «МАРЦИАЛЬНЫЕ ВОДЫ»




Фото 1932 года.

После смерти Петра I курорт пришел в запустение. В середине XVIII века императрица Елизавета Петровна желала возродить курорт, но ее попытки не увенчались успехом. Здания дворцов начали разрушаться, в 1772 или 1782 году из-за ветхости и для удобного добывания железной руды, пласт которой был обнаружен под главным дворцом, советник Ярцов приказал снести возведенные постройки. Интерес к водам проявлялся еще несколько раз.

В 1858 году на курорте побывал император Александр II. К его приезду привели в порядок дорогу, над старым колодцем-источником построили открытую беседку в мавританском стиле по проекту местного заводского архитектора И. Чебаевского. Внутри нового павильона установили чугунную доску об открытии источника и бюст Петра, отлитый на Александровском заводе. В XIX веке повторно проводились исследования вод, но о возрождении курорта тогда не говорили.

Воспоминание о нем осталось лишь в названии деревни, которая выросла рядом с бывшим петровским курортом – Дворцы. На территории этой деревни в 1934 году было всего три крестьянских хозяйства и проживало 20 человек. Дворецким был назван также рудник, из которого добывалась железная руда на Петровский (Александровский) завод.

ИСТОРИЯ КУРОРТА «МАРЦИАЛЬНЫЕ ВОДЫ»



Фото 1941 года



Фото 1965 года

Интерес к марциальным водам возник снова уже при советской власти. В 1930-х были проведены вновь исследования воды, планировался строиться санаторий. Но в 1937 году руководство Карельской АССР было почти полностью репрессировано вместе с председателем Совета народных комиссаров Эдвардом Гюллингом, и до Великой Отечественной войны санаторий построен не был. С 1941 по 1944 годы, во время советско-финской войны, территория была занята финскими войсками и частями германского вермахта. В 1948 году была сделана попытка устроить на территории курорта завод по разливу марциальной воды. Но завод построен тоже не был, поскольку выяснилось, что при бутылочном разливе вода быстро теряет лечебные свойства. И только в феврале 1964 года здесь был открыт санаторий всесоюзного значения, названный «Марциальные воды». А в 1965 году бывшая деревня Дворцы была переименована в курортный поселок Марциальные Воды с административным подчинением городу Петрозаводску.



Фото 1971 года

КУРОРТ «МАРЦИАЛЬНЫЕ ВОДЫ» СЕГОДНЯ



В марте 1946 года в посёлке Марциальные воды, в бывшем доме зрителя постройки 1832 года, через дорогу от церкви, был открыт музей «Марциальные воды». Церковь Святого апостола Петра входит в его состав как памятник федерального значения.

В 1955 году музей-заповедник на правах отдела вошел в состав ГКМ КАССР.

В 1959 г. по рекомендации ученого совета НИИ музееведения музей изменил профиль и стал называться «Музей-заповедник Марциальные воды».



Экспозиция Музея

КУРОРТ «МАРЦИАЛЬНЫЕ ВОДЫ» СЕГОДНЯ



В настоящее время на базе курортных лечебных факторов марциальных вод действуют две здравницы – одноименный санаторий «Марциальные воды» и санаторий «Дворцы». Воды источников курорта уникальны, поскольку по содержанию железа превосходят все известные местности с железистыми минеральными водами у нас и за рубежом. Бальнеологическое заключение на минеральные воды курорта «Марциальные воды» составлено Российским научным центром восстановительной медицины и курортологии по материалам геологоразведочных и опытных гидрогеологических работ.





**КУЛЬТУРНО-
ПОЗНАВАТЕЛЬНЫЙ
ТУРИЗМ
В КАРЕЛИИ**

КУЛЬТУРНО-ПОЗНАВАТЕЛЬНЫЙ ТУРИЗМ

Познавательный туризм – это путешествие, во время которого туристы посещают сразу несколько туристических объектов. В результате такого отдыха получают массу новых впечатлений и положительных эмоций. В отличие от обычной туристической поездки, могут посмотреть множество достопримечательностей.

Культурно-познавательный туризм на сегодняшний день является одним из самых распространенных типов туризма. Интересующиеся культурой, достопримечательностями, историей тех или иных регионов люди делают данный вид туризма все популярней. Во время экскурсий человек получает более точную и развернутую информацию о том, что его интересует. В наше время люди всё больше и больше путешествуют, пытаясь познать наш мир, понять законы его существования и разобраться в том, как же всё начиналось, и к чему мы, в конечном счете, пришли. В этих вопросах нам и помогает разобраться культурно-познавательный туризм, ведь желание людей обогащаться духовно даёт возможность дальнейшего развития.

Роль культурно-познавательного туризма в современном мире огромна, он затрагивает все сферы деятельности общества, в том числе культуру, экономику, социальную жизнь. Интенсивность туристского развития, масштабы туризма во многом зависят от признания мировым сообществом ценности культурного и природного потенциала страны, ее наследия. В настоящее время именно культура и наследие определяют отношение мирового сообщества к стране, ее привлекательность с позиций не только социальных отношений и туризма, но и бизнеса. Истинного уважения в современных условиях можно добиться через тот вклад, который страна вносит в мировую культуру, науку и экономику (как части общей культуры), в развитие цивилизованных отношений между народами, странами, людьми.

ВИДЫ КУЛЬТУРНО-ПОЗНАВАТЕЛЬНОГО ТУРИЗМА

- **культурно-исторический** (интерес к истории страны, посещение исторических памятников и памятных мест, тематических лекций по истории и других мероприятий);
- **культурно-событийный** (интерес к старинным традиционным или современным постановочным культурным мероприятиям или «событиям» (праздникам, фестивалям) и участие в них);
- **культурно-религиозный** (интерес к религии или религиям страны, посещение культовых сооружений, мест паломничества, тематических лекций по религии, знакомство с религиозными обычаями, традициями, ритуалами и обрядами);
- **культурно-археологический** (интерес к археологии страны, посещение памятников древности, мест раскопок, участие в археологических экспедициях);
- **культурно-этнографический** (интерес к культуре этноса (народа или народности), объектам, предметам и явлениям этнической культуры, быту, костюму, языку, фольклору, традициям и обычаям, этническому творчеству);
- **культурно-этнический** (посещение родины предков, знакомство с культурным наследием своего исконного народа, этнических заповедных территорий, этнических тематических парков);
- **культурно-антропологический** (интерес к представителю этноса в развитии, с точки зрения эволюции; посещение страны с целью знакомства с современной «живой культурой»);
- **культурно-экологический** (интерес к взаимодействию природы и культуры, к природно-культурным памятникам, посещение природно-культурных ансамблей, участие в культурно-экологических программах).


КУЛЬТУРНО-ПОЗНАВАТЕЛЬНЫЙ ТУРИЗМ В КАРЕЛИИ



Карелия занимает особое место на туристском рынке и вызывает устойчивый интерес у россиян и иностранцев. Уникальная северная природа, архитектура, церкви и соборы, музеи и другие объекты привлекают в Карелию туристов практически со всего мира.

В рейтинге предпочтений российских туристов Республика Карелия занимает первое место по активным видам туризма и третье место по зимним видам.

Познавательный туризм в Экологической кладовой – суровом и причудливом краю, который находится всего в тысяче километров от Москвы, но одновременно – словно в другом измерении, в мистическом тумане лесов, озер и болот. Карелию смело можно назвать царством леса, воды, камня и таинственных песен «Калевалы».



О КАРЕЛИИ



Республика Карелия расположена на северо-западе России, входит в состав Северного экономического района Российской Федерации. Площадь Карелии — 180,5 тыс. кв. км (1,06% территории Российской Федерации). Протяженность территории республики с севера на юг достигает 660 км. С запада на восток по широте города Кемь протяженность составляет 424 км.

По размерам своей административной территории Карелия занимает 5 место среди республик Российской Федерации, по территории она вполне сопоставима с Грецией или Болгарией, и в четыре раза превосходит Швейцарию, Данию или Нидерланды.

На западе Карелия граничит с Финляндией, на юге — с Ленинградской и Вологодской областями, на севере — с Мурманской, на востоке — с Архангельской областью. На северо-востоке республика омывается Белым морем. Западная граница Карелии совпадает с государственной границей РФ и Финляндии и имеет протяженность в 726 км.

Территориально-административное деление

В состав республики входит 18 муниципальных образований. В составе Карелии 3 города республиканского значения (Петрозаводск — 266,4 тыс. человек; Sortavala — 34,6; Костомукша — 30,3) и 15 районов (Беломорский, Калевальский национальный, Кемский, Кондопожский, Лахденпохский, Лоухский, Медвежьегорский, Муезерский, Олонецкий, Питкярантский, Прионежский, Пряжинский, Пудожский, Сегежский, Суоярвский).

КЛИМАТ КАРЕЛИИ

На климат Карелии определяющее значение имеет влияние Арктики и Северной Атлантики. Постоянное (на протяжении двух третей года) перемещение масс воздуха по направлению «запад-восток», большая облачность, высокая влажность (в среднем 80%) характеризуют климат как умеренно-холодный, переходный от морского к континентальному.

Средняя температура самых холодных месяцев — до -13° , летних (обычно июль) — $+13^{\circ}$. Пики годовых температур могут иметь разброс от $+35^{\circ}$ до -35° . Сумма годовых осадков колеблется от 740 до 450 мм — с южных районов до северных. Среднегодовое атмосферное давление — 748-758 мм ртутного столба, что несколько ниже, чем в целом по России.

Жители республики к нему уже привыкли. Выходя на работу июльским утром, берут с собой куртку, зонт и солнечные очки с панамкой. Потому что погода в Карелии – не предсказуемая.

Любой житель этих мест только улыбнется, прочитав, какой видят погоду в его родном краю за его пределами. Главная особенность карельского климата – высокая влажность. Поэтому и холод, и тепло ощущаются сильнее. Кроме того, влажность ставит крест на модных укладках – ни один лак для волос не способен удержать кудри в здешнем климате.

Показатель	Янв	Фев	Мар	Апр	Май	Июн	Июл	Авг	Сен	Окт	Ноя	Дек	Год
Абсолютный максимум, °C	8,7	6,5	12,0	19,6	28,2	31,1	32,6	31,8	25,6	16,6	11,4	6,9	32,6
Средний максимум, °C	-6,8	-6,4	-1,7	3,5	9,1	14,9	18,5	16,3	11,8	5,5	-0,8	-4,4	5,0
Средняя температура, °C	-10,5	-9,9	-5,4	-0,3	5,1	10,9	14,5	12,9	8,7	3,1	-3,3	-7,6	1,5
Средний минимум, °C	-13,9	-13,5	-9,3	-4	1,7	7,1	11,2	9,8	5,9	0,8	-5,8	-10,9	-1,7
Абсолютный минимум, °C	-40,3	-35,1	-32,5	-25,8	-12,2	-2,6	2,0	0,6	-4,1	-17	-26,3	-34,2	-40,3
Норма осадков, мм	26	19	23	26	48	55	59	63	53	51	41	31	495

КЛИМАТ КАРЕЛИИ ЛЕТОМ, ЗИМОЙ, ОСЕНЬЮ И ВЕСНОЙ



ПОГОДА В ИЮНЕ, ИЮЛЕ, АВГУСТЕ

Летом зачастую становится нестабильной лесопожарная обстановка. Многочисленные торфяники тлеют, боры и рощи вместе с чащами пылают. Поэтому если вы едете в Карелию, чтобы погулять по лесу или заночевать под сенью деревьев, заранее поинтересуйтесь, не запрещен ли в выбранном районе вход в лес.

Зато комары и мошкара никуда не деваются, и жара им не помеха. Так что помните о насекомых, и даже если планируете только поездку в город, возьмите фумигатор и запас таблеток к нему.

Очень важно помнить о белых ночах. Они действительно мешают спать, и они действительно белые. Причем в северных районах ночью можно читать газету без лампы. В южных районах белые ночи напоминают сумерки. Чем северней, тем дольше длятся такие светлые ночи: на севере – в середине августа, в районе Петрозаводска – до середины июля, а южней – период короче.

Средняя температура воздуха в июне в Карелии днем +20 градусов, ночью +11. В июле +22 и +14 градусов соответственно. В августе – снова +20 и +13. Но не забывайте о глобальном потеплении, которое в Карелии ощущается сильно. Днем воздух может прогреваться до +32 градусов, а ночью остывать всего до +23 градусов.

В последние несколько лет в июне – августе настолько тепло, что побережье Белого моря превращается в настоящий курорт.

Летние дожди - это настоящие ливни, утешает то, что затяжные летние дожди случаются не часто.

КЛИМАТ КАРЕЛИИ ЛЕТОМ, ЗИМОЙ, ОСЕНЬЮ И ВЕСНОЙ



ПОГОДА В СЕНТЯБРЕ, ОКТЯБРЕ, НОЯБРЕ

Осень в Карелии начинается, по сути, еще в августе. Дожди могут затянуться на несколько суток, температура серьезно упасть, а ветер действительно может сбивать с ног.

Несмотря на то, что к октябрю погода может окончательно испортиться, осень – одно из лучших времен года для поездки в Карелию. Деревья расцветают пурпуром и багрянцем, превращая даже городской проулок в волшебные чертоги, где ветер кружит вихрем мелкие блестящие березовые листочки над землей.

А еще осень в Карелии – это традиционно время грибов, молодой отварной картошки и малосольных огурцов. Грибники Питера и Ленобласти знают, что лучше потратиться на бензин, но съездить в Карелию за белыми и лисичками.

За лесным мясом стоит приезжать в сентябре. В октябре еще можно набрать грибов на засолку, к этому же времени «подходит» брусника. А позже – клюква.

Осенняя погода еще более коварна здесь – утренняя двадцатиградусная жара может смениться ледяным дождем и ночным заморозком. Средняя дневная температура сентября +15 градусов днем и 9 градусов тепла ночью. В октябре холодает до 9 и 4 градусов тепла соответственно. А к ноябрю погода становится и вовсе зимней. Днем столбик термометра не поднимается выше двух градусов тепла, ночью температура уже и вовсе минусовая. Нередко в ноябре (или того раньше, в октябре) начинается снег. Поэтому, отправляясь в Карелию осенью, берите теплую обувь, шапку и варежки.

КЛИМАТ КАРЕЛИИ ЛЕТОМ, ЗИМОЙ, ОСЕНЬЮ И ВЕСНОЙ



ПОГОДА В ДЕКАБРЕ, ЯНВАРЕ, ФЕВРАЛЕ

Зимой в Карелии почти также хорошо, как летом. А для кого-то и лучше. Толщина снежного покрова – от полутора до двух с половиной метров в зависимости от месяца. При этом снег может валить, не переставая, несколько суток. Но когда точно выпадет и ляжет уже до весны снег - здесь не загадывают. Прежде земля укрывалась белым уже к середине октября.

С другой стороны, обилие снега превращает Карелию в рай для кайтеров, сноубордистов и горнолыжников. Да и любителям катания на санях, гонок на собаках Карелия тоже предлагает обширнейшие возможности. В общем, скучать не придется. Морозы в Карелии могут начаться внезапно, и продолжаются часто целые недели. При этом после них может резко наступить оттепель с плюсовой температурой. Все это накладывается на повышенную влажность, которая даже -5 градусов может превратить в пытку. Особенно в компании с сильным ветром. А ветры в здешних местах – не редкость.

В декабре в Карелии обычно днем $-5-7$ градусов, ночью $-8-10$ градусов. В январе – 10 и 12 градусов соответственно. Однако на деле в конце января возможны морозы до -25 градусов. Февраль считается самым холодным месяцем в Карелии, самым снежным и ветреным. При этом оттепели могут чередоваться с заморозками. Будьте готовы. Днем обычно температура около $7-10$ градусов мороза, ночью – как правило, не холоднее -15 .

КЛИМАТ КАРЕЛИИ ЛЕТОМ, ЗИМОЙ, ОСЕНЬЮ И ВЕСНОЙ



ПОГОДА В МАРТЕ, АПРЕЛЕ, МАЕ

Для того, чтобы навеститься в Карелию, ранняя весна – не лучшее время. А ранней она остается почти до мая. Во всяком случае, отличить март от февраля можно только по тому, что день стал длиннее, а оттепель – теплее. Апрель тоже весьма коварен. Ночами все еще по-зимнему холодно, а днем солнце прогревает уже основательней. Температура может подниматься до 10 градусов тепла. Май – это уже настоящая весна в Карелии.

На майские праздники сюда приезжают отдохнуть любители водного туризма. Многочисленные порожистые реки разливаются, а байдарочники и каякеры такого раздолья, разумеется, упустить не могут.

И их можно понять. Рафтинг в Карелии - это буйство радужных брызг, это просторы, свобода и адреналин, который смешан с водой.

Майская температура днем +15 градусов, но может быть и теплее, особенно на юге республики. Ночью – всего около 5 градусов выше нуля. Поэтому в рюкзак уложите и футболку, и теплый свитер.

Интересуясь погодой на соответствующих сервисах, помните о том, что в Карелии погода – весьма и весьма изменчива. Поэтому не забудьте проверить данные несколько раз – за неделю, за несколько дней и накануне выезда. При этом помните, что погода в Пряжинском и в Сортавальском районах может различаться весьма существенно.

ПРИРОДНЫЕ РЕСУРСЫ КАРЕЛИИ




Более 49% площади республики покрыто лесом, 25,7% территории составляет водная поверхность, 20% занимают болота.

Основное природное богатство — лес. В таежных лесах, преимущественно хвойных (до 90%), встречаются 17 видов дикорастущих ягод, 300 видов лекарственных растений, чайные, медоносные и салатно-овощные растения.

Типично лесной характер имеет и фауна республики. Здесь водятся крупные и средние хищники, такие как волк, медведь, рысь; парнокопытные — лось, северный олень, кабан; встречаются около 270 видов птиц.

В недрах Карелии выявлено более 50 видов полезных ископаемых, расположенных более чем в 400 месторождениях и рудопроявлениях. Полезные ископаемые: железная руда, титан, ванадий, молибден, благородные металлы, алмазы, слюда, строительные материалы (граниты, диабазы, мраморы), керамическое сырье (пегматиты, шпат), аппатит-карбонатные руды, щелочной амфибол-асбест.

Край является своего рода заповедником и эталоном проявления региональной геологической истории планеты Земля и Севера Европы. На его поверхности можно встретить следы палеоземлятресений, древних вулканов, метеоритные кратеры, классические следы последнего оледенения — борозды, валуны, моренные гряды.



ВОДНЫЕ РЕСУРСЫ КАРЕЛИИ




В Карелии более 60 тыс. озер и 27 тыс. рек. Озерно-речная система республики — одна из самых уникальных в мире. Такого соотношения суши и водной поверхности нет больше нигде.

В среднем на каждую семью в Карелии, состоящую из трех поколений, приходится одно озеро. Кому-то «досталась» Ладога, кому-то — лесная ламбушка.

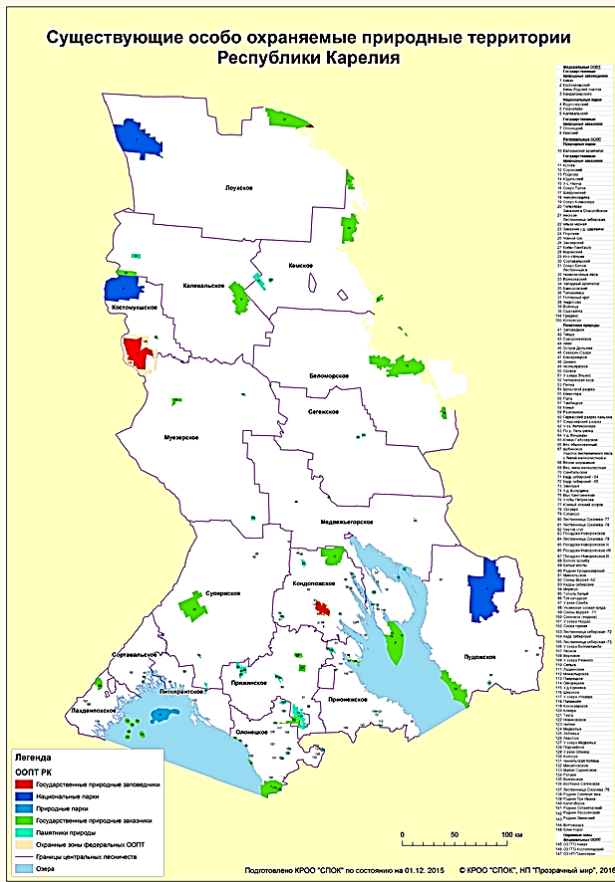
Ладожское (площадь 17,7 тыс. кв. км) и Онежское (9,9 тыс. кв. км) озера, значительной частью своих акваторий входящие в границы республики, — самые крупные в Европе. Общий запас пресной воды только в них — 1199 куб. км. Наиболее крупные реки: Водла, Выг, Ковда, Кемь, Суна, Шуя. Общая протяженность водной сети составляет почти 83 тыс. км. В озерах и реках Карелии ловятся сиг, ряпушка, судак, форель, кумжа, семга; повсеместно встречаются щука, лещ, окунь, ерш, налим, — всего 60 видов рыб.

Гидрографическую картину Карелии дополняет суровое Белое море — единственное внутреннее море России. В нем своя привлекательность, свой животный мир, свои неповторимые острова, своя богатая история. Здесь расположены всемирно известные Соловки, но еще ждет своей славы архипелаг Кузова с его загадочными рукотворными лабиринтами и многочисленными сейдами на вершинах островных гор. Знамениты на весь мир и остров Кижь на Онежском озере, и Валаам — на Ладоге. Особую прелесть составляют северные побережья этих озер — Кижские и Ладожские шхеры.



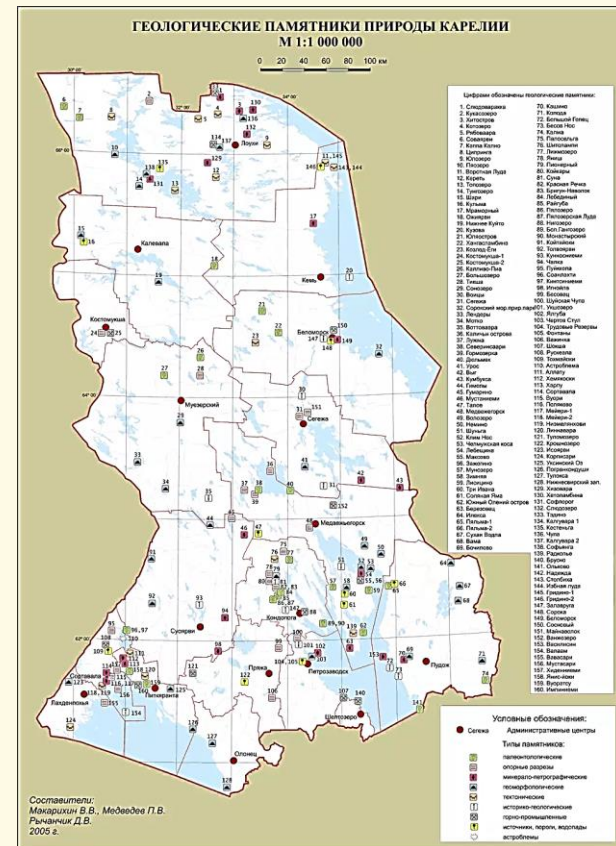
ТУРИСТСКИЙ ПАСПОРТ КАРЕЛИИ

Карелия исключительно богата историко-культурными и природными достопримечательностями, способными удовлетворить самые разнообразные интересы туристов. Среди наиболее известных достопримечательностей Карелии можно назвать следующие:



Карта особо охраняемых природных территорий Карелии

- Достопримечательности города Петрозаводска;
- Остров Кижы (Медвежьегорский район);
- Кижское ожерелье (Медвежьегорский район);
- Валаам, Валаамский монастырь (Сортавальский район);
- Соловки, Соловецкие острова (Архангельская область);
- Курорт «Марциальные воды» (Кондопожский район);
- водопад Кивач (Кондопожский район);
- Петроглифы: Бесов Нос (Онежское озеро) и река Выг (Беломорский район);
- Сейды на островах Кузова в Белом море и на горе Воттоваара (Муезерский район);
- Лабиринты на Соловецких островах (Архангельская область);
- Рускеальский мраморный карьер (Сортавальский район)
- Старинные деревни: Шелтозеро, Кинерма, Маньга, Рубчейла, Корза
- Достопримечательности Карелии, связанные с карело-финским эпосом «Калевала»: Вокनावлок, Калевала (Ухта), Войница
- Шхеры Ладожского озера (Сортавальский, Лахденпохский, Питкярантский районы);
- Архитектурные достопримечательности Приладожья
- Древние вулканы
- Важеозерский монастырь, Муромский монастырь
- Военно-исторические достопримечательности Карелии: линия обороны «Медвежьегорска», «Линия Маннергейма»



Карта-схема объектов с коренными породами и четвертичными отложениями (геологические памятники природы)



ТУРИСТСКИЙ ПАСПОРТ КАРЕЛИИ

В Республике Карелия есть прекрасные возможности для развития различных видов туризма, охоты и рыбалки, отдыха в коттеджах и на турбазах, лечения в санаториях в летний и зимний сезон, активного отдыха, сплава на плотах и байдарках, удовлетворения интересов любителей путешествий и ценителей прекрасного: **на государственном учете находится свыше четырех тысяч культурно-исторических и природных памятников и объектов.**



ТУРИСТСКИЙ ПАСПОРТ КАРЕЛИИ

Карелия является одной из наиболее известных российских территорий в международном туризме благодаря наличию здесь уникальных архитектурных и культурно-исторических объектов на островах **Кизи, Валаам** и на находящихся рядом с административной границей Карелии **Соловецких островах**. Они входят в список **памятников всемирного культурного наследия ЮНЕСКО** и являются **национальным достоянием России**.



ТУРИСТСКИЙ ПАСПОРТ КАРЕЛИИ



Историко-культурное своеобразие Карелии, отличающее ее от других территорий России, определяется также **культурным наследием четырех коренных народов, исторически проживающих в этом регионе, — карелов, финнов, вепсов, русских**, создавших за десять веков совместного проживания уникальную и самобытную культуру.



Карелия — родина **карело-финского эпоса «Калевала»** (литературного памятника мирового значения), **родина рунопевцев и былинных сказителей**. Сохранились **старинные карельские, вепские, поморские поселения** с самобытной архитектурой, построенные несколько веков назад и представляющие огромный интерес для любителей этнографического туризма.



Более пяти тысяч лет петроглифам — дошедшим до наших дней наскальным изображениям, выбитым рукой древнею человека. Это знаковые символы, представляющие один из первых образцов древней письменности и культуры человека.



ТУРИСТСКИЙ ПАСПОРТ КАРЕЛИИ



На акватории Онежского озера ежегодно в конце июля проводится крупнейшая в России **Онежская парусная регата крейсерских яхт** — национальный чемпионат по парусному спорту.



Почти миллион гектаров земли, или более 5% от общей площади республики, составляют особо охраняемые природные территории: **национальные парки «Паанаярви», «Водлозерский» и «Калевальский», природный парк «Валаамский архипелаг», заповедники «Кивач» и «Костомукшский», 46 заказников, 108 памятников природы.** В них немало выдающихся по красоте природных ландшафтов.



ЛИТЕРАТУРА

- Авдашева СБ., Розанова Н.М. Теория организации отраслевых рынков: Учебник. М., 1998.
- Актуальные задачи развития туризма в России на современном этапе и задачи Национальной академии туризма / Под ред. Ю.В. Кузнецова и др. - СПб., 2002.
- Александрова А.Ю: Международный туризм: Учеб. пособие для вузов. М., 2001.
- Валаамский монастырь и его святыни в период расцвета и благосостояния обители: издано иждивением Валаамского монастыря. - Л.: Государственный Русский музей: Фонд возрождения Ленинграда, 1990. - 176 с.
- Дорога горных промыслов / Карельский научный центр Российской академии наук, Институт геологии; отв. ред. В. А. Шеков. - Петрозаводск: Карельский научный центр РАН, 2014. - 363, [1] с. : ил. - Библиогр. в конце кн. и в подстроч. примеч.
- Ефремова М. В. Основы технологии туристского бизнеса: Учеб. пособие. - М., 1999.
- Журавлев, А. П. Древнейшее искусство Карелии / А.П. Журавлев; Науч. археолог. о-во «Пегрема».
- Капуста, Л. И. Марциальные воды: страницы истории первого русского курорта / Л. И. Капуста. - Санкт-Петербург: Дмитрий Буланин, 2006. - 96, [1] с.: ил.; 22 см. - (Серия "Города Петра Великого"). - На обл. авт. не указан. - Библиогр. в конце кн. (61 назв.).
- Кивач: [буклет] / текст В.Н. Верхоглядова; фото М.И. Федорова; худож. Ю.В. Пермяков; пер. на англ. яз. М.Ю. Николаевой; пер. на фин. яз. М.Ф. Хютти. - Петрозаводск: Карелия, 1988. - [15 с.]
- Киж. Валаам. Соловки: природа и сокровища Русского Севера: [фотоальбом / фото: М. С. Скрипкин; текст: М. С. Скрипкин, Я. Л. Жемойтелите; авт. вступ. ст.: Эльвира Аверьянова]. - Петрозаводск: ФорEVER, 2010. - 174, [1] с.: цв. ил., портр; 22x30 см. - Часть текста и подписи к ил. парал. на рус, и англ. яз.
- Киж: путеводитель по музею-заповеднику / С.В. Воробьева, Ж.В. Гвоздева, Б.А. Гушин и др.; ред.-сост. И.В. Мельников и др.; фот. О.А. Семененко; дизайн В.П. Лобанов; планы памятников
- Марциальные воды, 1719: [буклет] / фот. И. Георгиевский, В. Ларионов, А. Попов. - Петрозаводск: ПИН, 2004. - [9] с.
- Марциальные воды: объявление о марциальных водах на Олонце; правила Докторские, как при оных водах поступать; указ на Докторские правила: опубликованы были Высочайшим указом 20 марта 1719г. / худ. Н.И. Брюханов; сост.-ред. Д.З. Генделев. - Петрозаводск: Карелия, 1992. - 29с.
- Марциальные воды: первый курорт России: [буклет]. - Петрозаводск: Версо: ПетроПресс, Б.г. - 12 с.
- Морской природный парк "Сорокский" : препр. докл. / Рос. Акад. наук, Карел. науч. центр; сост. С.В. Сазонов и др. - Петрозаводск, 1994. - 76с. - Библиогр.: с.72-75
- Национальные парки "Оуланка" и "Паанаярви»: [буклет] / фот. Й. Ронкайнен ; текст: П. Мяття, А. Бижон ; Лесн. служба Финляндии. - Вантаа, 1996. - 1л. в 3 слож.
- Национальный парк "Онежское поморье" / [сост. Н.В. Червякова]; фото О. Червяков. - Петрозаводск: СДВ-ОПТИМА, 1999. - 36 с.
- Природное и культурное наследие Водлозерского национального парка / РАН, Карел. науч. центр, Нац. природ. парк «Водлозерский»; науч. ред. В.С. Куликов. - Петрозаводск, 1995. - 245 с.
- Республика Карелия: национальные парки: буклет. - Петрозаводск: Б.и., Б.г. - 1 л. в 3 сложения
- Рывкин, В.Р. Валаам: архитектурно-природ. ансамбли Валаам. архипелага / В.Р. Рывкин; фотогр. В. Хаскина, А. Злочевского. - Петрозаводск: Карелия, 1981. - 80с.
- Саватеев Ю.А. Наскальные рисунки Карелии / Ю.А. Саватеев. - Петрозаводск: Карелия, 1983. - 216 с. - Библиогр. с.214-215
- Уникальные территории в культурном наследии и природном наследии регионов: Сб. научных трудов. - М., 1994.

ЭЛЕКТРОННЫЙ РЕСУРС

- Портал Республики Карелия – Туризм: [Электронный ресурс] // Стратегия социально-экономического развития Республики Карелия до 2020 года. URL: <http://kareliainvest.ru/republic-for-investors/projects/turizm/> (Дата обращения: 25.09.2016).
- Информационный портал Петрозаводской и Карельской епархии [Электронный ресурс] // Храму во имя Святого Апостола Петра в Марциальных водах — 285 лет. URL: <http://eparhia.karelia.ru/marz.htm>. (дата обращения: 12.09.2016).
- Комплексная программа «Путь Петра Великого», начатой в 2009 году Фондом имени Д. С. Лихачева и продолженной Институтом Петра Великого. [Электронный ресурс] «Свод петровских памятников России и Европы». URL: <http://spp.lfond.spb.ru> (дата обращения: 12.09.2016).
- Курорт «Марциальные воды» «Дворцы». [Электронный ресурс] <http://dvortcy.ru> (дата обращения: 25.09.2016).
- Научный журнал НИУ ИТМО. Серия «Экономика и экологический менеджмент»: [Электронный ресурс] // Характеристика основных показателей состояния лечебно-оздоровительного туризма в Российской Федерации. URL: <http://economics.ihbt.ifmo.ru/file/article/11016.pdf> (Дата обращения: 20.09.2016).
- Научный журнал Ученые записки Петрозаводского Государственного Университета. Серия: Общественные и гуманитарные науки: [Электронный ресурс] // Кротов П. А. А. Д. Меншиков – основатель Петрозаводска Пашков А. М. Обельные крестьяне Олонецкой губернии и их социальный и юридический статус в XVII – начале XX века (на примере Г. Меркульева, И. Рябоева и их потомков). URL: <http://uchzap.petrso.ru/files/n148.pdf> (Дата обращения: 25.09.2016)
- Официальный интернет-портал Республики Карелия: [Электронный ресурс] // Стратегия социально-экономического развития Республики Карелия до 2020 года URL: <http://www.gov.karelia.ru/Leader/Document/Strategy2020/6.19.html>. (Дата обращения: 25.09.2016).
- Правительство Республики Карелия: [Электронный ресурс] // Презентация ТРК Южная Карелия. URL: http://www.russiatourism.ru/data/File/news_file/2015/1Презентация%20ТРК%20Южная%20Карелия.pdf (Дата обращения: 20.09.2016).
- Русский Север: [Электронный ресурс] /Петр I на Олонецких Марциальных водах URL: <https://welcome-karelia.ru/articles/martsialnye-vody/petr-i-na-olonetskikh-martsialnykh-vodakh> (Дата обращения: 25.09.2016)
- Туризм в России - Республика Карелия: [Электронный ресурс] // Туристско-рекреационный потенциал Карелии URL: <http://sokolov33.ru/index.php/rekreazija/evropejskij-sever/41-kolsko-karel/kolsko-karel-dopoln/48-resp-karelia> (Дата обращения: 24.09.2016).

Благодарим за внимание!

АНО «СЕМЬ ИСТОКОВ»

2016 год